

Geef het Asserbos een cijfer

1

| Bosvak Nr. | omschrijving | 1 | 2 | 3 | 4 | 5 | 6 | 7 | 8 | 9 | 10 |
|------------|------------------------------------|---|---|---|---|---|---|---|---|---|----|
| 5k | Oud open eik ondergroei | | | 1 | 2 | 1 | 4 | 4 | 2 | | |
| 9a | Oud eik met jonge opslag | | | | | | 1 | 3 | 2 | 1 | |
| 5k/6k | Open eik ondergroei | | | | | 2 | 6 | 2 | 6 | 2 | |
| 7b | Oud eiken/hulst | | | | 1 | 4 | 1 | 3 | 2 | 3 | 4 |
| 7c | Ijsbaan brug oude vijver | | | | | | 1 | 1 | 6 | 4 | 5 |
| 13d-o | Naaldhout met opslag | | | 2 | 3 | | 2 | 3 | | | |
| 13d-w | Eiken stakenfase | | | | | 2 | 3 | 6 | 3 | | |
| 12g | Naaldhout Eerste Steen | | 1 | 3 | 1 | 2 | 2 | 1 | 4 | | |
| 12d | Slingerpad, gemengd jong naaldhout | | | | 2 | 2 | 7 | 5 | 2 | | |
| 11a | Naaldhout | | | | | | | 8 | 8 | 1 | 1 |
| 11d | Dicht jong naaldhout | | | 1 | 2 | 4 | 5 | 3 | 2 | | 1 |
| 14a | Kloekslaan/tankgracht | | | | | | 2 | 4 | 6 | | 2 |
| 15e | Bosrand beuken | | | | | 1 | 2 | 2 | 3 | 1 | |
| 11h | Monocultuur grove den | 2 | 5 | 1 | 1 | 1 | 1 | 1 | 2 | | |
| 15c | Bosrand gemengd eiken | | | | | | | 2 | 4 | 3 | 4 |
| 10j/k | Gemengd spar/den | | 4 | 1 | 2 | 1 | 2 | 2 | | 1 | |
| 10d/e | Open plek met jonge grove den | | | | | 1 | 2 | 1 | | 4 | 1 |
| 8l/m | Eiken stakenfase | | | 2 | 1 | 4 | 1 | | 1 | 2 | 2 |
| 8a | Ondergroei varen | | | | | 2 | 1 | 4 | 4 | 5 | 1 |
| 8g2 | Donker naaldhout | 1 | 1 | 2 | 5 | | 2 | | 3 | 2 | 1 |
| 4m | Bosrand | | | | | | 2 | 3 | 4 | 6 | 1 |
| 4c | Open plek Hoofdlaan | | | 4 | | | 1 | 9 | 1 | 2 | |

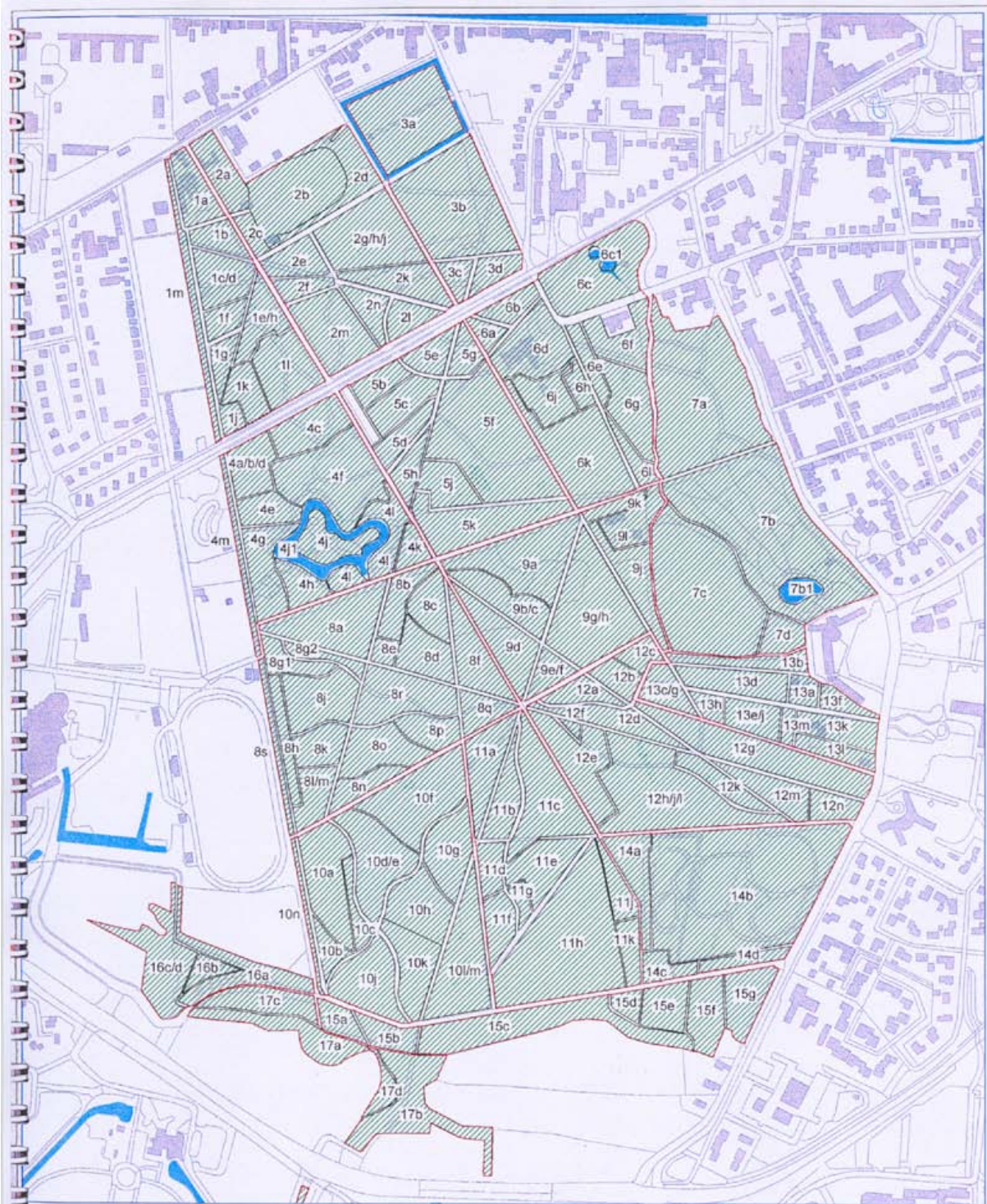
Plattegrond: zie pagina 3

Geef het Asserbos een cijfer

2

| Bosvak Nr. | omschrijving | 1 | 2 | 3 | 4 | 5 | 6 | 7 | 8 | 9 | 10 |
|-------------------|---------------------------------|---|---|---|---|---|---|---|---|---|----|
| 4c | Monocultuur oud naaldhout | 1 | 2 | 1 | 2 | 3 | | 4 | 2 | 2 | |
| 2m | Gemengd open met ondergroei | | | | | 2 | 8 | 5 | 1 | | 1 |
| 2k | Open gemaakt larix | | | | | 2 | 4 | 4 | 6 | | 1 |
| 2n | Gemengd loof-/naaldhout | | 2 | 2 | 4 | | 1 | 2 | 5 | 1 | |
| 5 ^e /g | Oud ruim naaldhout met wat loof | | 1 | 1 | 1 | 2 | 4 | 4 | 4 | | |
| | | | | | | | | | | | |
| | | | | | | | | | | | |
| | | | | | | | | | | | |
| | | | | | | | | | | | |
| | | | | | | | | | | | |



Plattegrond: zie pagina 3



| | | | | | |
|-----------|------------|------------------|--------------|-------|------|
| Datum: | 01-04-2004 | In opdracht van: | Johan Wessel | Jaar: | |
| Getekend: | Ayhan Ocak | Schaal: | n.v.t. | | |
| Eenheid: | m | Aantal bladen: | 1 | | 2004 |
| Formaat: | A4 | Blad: | 1 | | |

BOSVAKKEN ASSERBOS

1004_1004001_01-04-04

Dienst Werk
 Afdeling Wijkbeheer

Gemeente
ASSEN

De wijk Asserbos
 Van Dorpsstraat 1
 9501 AB Assen
 Telefoon: 0934 388111
 Telefax: 0934 388666
 E-mail: wijk@assens.nl